




МУНИЦИПАЛЬНОЕ БЮДЖЕТНОЕ ОБЩЕОБРАЗОВАТЕЛЬНОЕ УЧРЕЖДЕНИЕ  
СРЕДНЯЯ ОБЩЕОБРАЗОВАТЕЛЬНАЯ ШКОЛА №9  
С. КЕВСАЛА ИПАТОВСКОГО РАЙОНА СТАВРОПОЛЬСКОГО КРАЯ  
«ТОЧКА РОСТА»

Руководитель центра  / <u>И.В.Егоренко</u> / Ф.И.О. от « <u>31</u> » <u>08</u> 2023г.	Утверждено: Директор МБОУ СОШ №9 с. Кевсала  / <u>Е.В. Дмитренко</u> / Ф.И.О. Приказ № <u>293</u> от « <u>31</u> » <u>08</u> 2023г.
---	---



**Дополнительная общеобразовательная общеразвивающая программа  
технической направленности  
«Геоинформационные технологии»**

Срок реализации: 1 год

Автор составитель:  
Шинкаренко Ирина Владимировна  
педагог дополнительного образования

с. Кевсала, 2023 г.

### **Пояснительная записка**

Программа разработана на основании требований нормативно-правовых документов:

- часть 9 статьи 2, статья 28 Федеральный Закон от 29.12.2012 № 273-ФЗ «Об образовании в РФ».
- Приказ Министерства образования и науки Российской Федерации от 29 августа 2013 г. № 1008 г. Москва «Об утверждении Порядка организации и осуществления образовательной деятельности по дополнительным общеобразовательным программам».
- Постановление Главного государственного санитарного врача РФ от 04.07.2014 № 41 «Об утверждении СанПиН 2.4.4.3172-14 «Санитарно-эпидемиологические требования к устройству, содержанию и организации режима работы образовательных организаций дополнительного образования детей»
- Концепция развития дополнительного образования детей (Распоряжение Правительства РФ от 4 сентября 2014 г. № 1726-р).

**Направленность программы:** образовательная программа «Геоинформационные технологии» является общеобразовательной программой по предметной области «Технология».

### **Актуальность и отличительные особенности программы**

Новизна программы заключается в создании уникальной образовательной среды, формирующей проектное мышление обучающихся за счёт трансляции проектного способа деятельности в рамках решения конкретных проблемных ситуаций.

Актуальность программы обусловлена тем, что работа над задачами в рамках проектной деятельности формирует новый тип отношения в рамках системы «природа — общество — человек — технологии», определяющий обязательность экологической нормировки при организации любой деятельности, что является первым шагом к формированию «поколения развития», являющегося трендом развития современного общества.

Программа предполагает формирование у обучающихся представлений о тенденциях в развитии технической сферы. Новый техно-промышленный уклад не может быть положен в формат общества развития только на основании новизны физических принципов, новых технических решений и кластерных схем взаимодействия на постиндустриальном этапе развития социума, а идея развития общества непреложно включает в себя тенденцию к обретению сонаправленности антропогенных факторов, законов развития биосферы и культурного развития.

Педагогическая целесообразность этой программы заключается в том, что она является целостной и непрерывной в течение всего процесса обучения и позволяет обучающемуся шаг за шагом раскрывать в себе творческие возможности и самореализовываться в современном мире. В

процессе изучения окружающего мира обучающиеся получают дополнительное образование в области информатики, географии, математики и физики.

Отличительной особенностью данной программы от уже существующих образовательных программ является её направленность на развитие обучающихся в проектной деятельности современными методиками ТРИЗ и SCRUM с помощью современных технологий и оборудования.

**Адресат программы:** программа предназначена для обучающихся 13-16 лет

**Объем и срок усвоения программы:** программа рассчитана на 1 год обучения – 105 ч.

**Форма обучения:** очная

**Особенности организации образовательного процесса:** в соответствии с учебным планом объединения формируются группы обучающихся по 10-15 человек одного возраста (по принципу деления по классам) или разновозрастных категорий (по принципу дифференцированного подхода).

На занятиях используется прием индивидуального обучения: на начальном этапе непосредственное общение педагога с ребенком, затем осуществляется переход к репродуктивной деятельности и к самостоятельной творческой деятельности.

**Режим занятий:** занятия проводятся с 15.00-18.00 по 3 часа 1 раз в неделю.

. **Цель:** вовлечение обучающихся в проектную деятельность, разработка научно-исследовательских и инженерных проектов.

#### **Задачи:**

*обучающие:*

- приобретение и углубление знаний основ проектирования и управления проектами;
- ознакомление с методами и приёмами сбора и анализа информации;
- обучение проведению исследований, презентаций и межпредметной позиционной коммуникации;
- обучение работе на специализированном оборудовании и в программных средах;
- знакомство с хард-компетенциями (геоинформационными), позволяющими применять теоретические знания на практике в соответствии с современным уровнем развития технологий.

*развивающие:*

- формирование интереса к основам изобретательской деятельности;
- развитие творческих способностей и креативного мышления;
- приобретение опыта использования ТРИЗ при формировании собственных идей и решений;
- формирование понимания прямой и обратной связи проекта и среды его реализации, заложение основ социальной и экологической ответственности;
- развитие геопространственного мышления;
- развитие софт-компетенций, необходимых для успешной работы вне зависимости от выбранной профессии.

*воспитательные:*

- формирование проектного мировоззрения и творческого мышления;
- формирование мировоззрения по комплексной оценке окружающего мира, направленной на его позитивное изменение;
- воспитание собственной позиции по отношению к деятельности и умение сопоставлять её с другими позициями в конструктивном диалоге;
- воспитание культуры работы в команде.

Принципы и подходы к формированию образовательной программы основного общего образования

Программа реализуется:

- в непрерывно-образовательной деятельности, совместной деятельности, осуществляемой в ходе режимных моментов, где обучающийся осваивает, закрепляет и апробирует полученные умения;
- в самостоятельной деятельности обучающихся, где обучающийся может выбрать деятельность по интересам, взаимодействовать со сверстниками на равноправных позициях, решать проблемные ситуации и др.;

- во взаимодействии с семьями детей.

Программа может корректироваться в связи с изменениями:

- нормативно-правовой базы дошкольного образования;

- видовой структуры групп;

- образовательного запроса родителей.

Подходы к формированию программы:

- Личностно-ориентированный. Организация образовательного процесса с учётом главного критерия эффективности обучающегося — его личности. Механизм — создание условий для развития личности на основе изучения способностей обучающегося, его интересов, склонностей.

- Деятельностный. Организация деятельности в общем контексте образовательного процесса.

- Ценностный. Организация развития и воспитания на основе общечеловеческих ценностей, а также этических, нравственных и т. д.

- Компетентностный. Формирование готовности обучающихся самостоятельно действовать в ходе решения актуальных задач.

- Системный. Методологическое направление, в основе которого лежит рассмотрение обучающегося как целостного множества элементов из отношений и различных связей между ними.

- Диалогический. Организация процесса с учётом принципа диалога, субъект-субъектных отношений.

- Проблемный. Формирование программы с позиций комплексного и модульного представления её структуры как системы подпрограмм по образовательным областям и детским видам деятельности, способствующим целевым ориентирам развития.

- Культурологический. Организация процесса с учётом потенциала культуросообразного содержания дошкольного образования.

### Учебно-тематический план образовательной программы

№ п/п	Наименование раздела	Количество часов			Формы аттестации/ контроля
		Всего	Теория	Практика	
1	Теория БПЛА. История создания, разновидности , применение БПЛА. Виды коптеров	3	1	2	Педагогическое наблюдение. Опрос
2	Основные базовые элементы коптера. Полётный контроллер. Контроллеры двигателей. Бесколлекторные и коллекторные моторы.	3	1	2	Педагогическое наблюдение. Опрос
3	Правила безопасности при подготовке к полетам, управлении беспилотным летательным аппаратом	3	1	2	Педагогическое наблюдение. Опрос
4-5	Знакомство с квадрокоптерами Tello, Coex Клевер 4PRO. Изучение компонентов. Зарядка аккумуляторных батарей, установка. Установка, снятие защитной клетки. Замена пропеллеров	6	1	5	Педагогическое наблюдение. Опрос
6-7	Рассмотрение возможных неисправностей квадрокоптера и путей устранения неисправности	6	1	5	Педагогическое наблюдение
8	Теория ручного визуального пилотирования. Техника безопасности при лётной эксплуатации коптеров	3	1	2	Педагогическое наблюдение
9-10	Первый взлет. Зависание на малой высоте. Привыкание к пульта управления.	6	1	5	Педагогическое наблюдение
11-12	Необходимость карты в современном мире. Сферы применения, перспективы использования карт.	6	1	5	Педагогическое наблюдение
13	Векторные данные на картах. Знакомство с	3	1	2	Педагогическое наблюдение

	веб-ГИС. Цвет как атрибут карты. Знакомство с картографическими онлайн-сервисами.				
14-16	Полёты на коптере. Взлет. Висение. Полёт в зоне пилотажа. Вперед-назад, влево—вправо. Посадка	9	1	8	Педагогическое наблюдение
17-18	Полёты на коптере.	6	1	5	Педагогическое наблюдение
19-20	Полёт по кругу, с удержанием и изменением высоты. Посадка	6	1	5	Педагогическое наблюдение
21	История фотографии. Фотография как способ изучения окружающего мира.	3	1	2	Педагогическое наблюдение
22-23	Характеристики фотоаппаратов. Получение качественного фотоснимка.	6	1	5	Педагогическое наблюдение
24-26	Создание сферических панорам. Основные понятия. Необходимое оборудование. Техника съёмки сферических панорам различной аппаратурой.	9	1	8	Педагогическое наблюдение
27-29	Создание сферических панорам. Сшивка полученных фотографий. Коррекция и ретушь панорам.	9	1	8	Педагогическое наблюдение
30-31	Полёты на коптере. Взлет. Полеты по заданной траектории, с разворотом, изменением высоты, преодолением препятствий . Посадка.	6	1	5	Педагогическое наблюдение
32-34	Полет с использованием функции удержания высоты и курса. Производство аэрофотосъемки	9	1	8	Педагогическое наблюдение
35	Итоговое занятие	3	0	3	Педагогическое наблюдение
	<b>Итого</b>	<b>105</b>	<b>18</b>	<b>87</b>	

### Содержание программы

#### Раздел 1. Введение в курс (15ч)

Теория. Что такое БПЛА. История создания, разновидности, применение беспилотных летательных аппаратов в наше время, в ближайшем будущем. Виды коптеров. Основные базовые элементы коптера. Полётный контроллер. Контроллеры двигателей. Бес коллекторные и коллекторные моторы

Правила безопасности при подготовке к полетам, управлении беспилотным летательным аппаратом

Форма проведения занятий – учебная дискуссия, эвристическая беседа

## **Раздел 2. Предполетная подготовка, настройка квадрокоптера (27 ч)**

Теория. Знакомство. Изучение компонентов. Зарядка аккумуляторных батарей, установка. Установка, снятие защитной клетки. Замена пропеллеров. Рассмотрение возможных неисправностей квадрокоптера и путей устранения неисправности.

Практика. Практическая работа с предоставленными квадрокоптерами, изучение компонентов, отработка теоретических знаний по подготовке и замене элементов квадрокоптера. Настройка, подключение аппаратуры.

Форма проведения занятий - практико-ориентированные учебные занятия, работа в мини-группах

## **Раздел 3. Визуальное пилотирование (63 ч)**

Теория. Теория ручного визуального пилотирования. Техника безопасности при лётной эксплуатации коптеров. Повторение ТБ. Теоретические знания по взлету, полету вперед, назад влево, вправо, зависанию в воздухе, а так же по изменению высоты.

Практика. Практическая работа с предоставленными квадрокоптерами, получение первичного опыта управления квадрокоптером. Развитие навыков управления, подготовки и настройки квадрокоптера.

Обучение взлету, посадки, удержанию высоты. Отрабатывание прямолинейного полета, полета по кругу с удержанием и изменением высоты. Полеты по заданной траектории, с разворотом, изменением высоты, преодолением препятствий. Полеты с изменением траектории .  
Аэрофотосъемка.

Выполнение полетов на время. Соревновательный этап среди учащихся курса.

Форма проведения занятий - практико-ориентированные учебные занятия, работа в мини-группах

### **Календарно – тематическое планирование**

<b>№ п/п</b>	<b>Месяц</b>	<b>Число</b>	<b>Время проведения занятий</b>	<b>Форма занятия</b>	<b>Кол-во часов</b>	<b>Тема занятия</b>	<b>Место проведения</b>	<b>Форма контроля</b>
--------------	--------------	--------------	---------------------------------	----------------------	---------------------	---------------------	-------------------------	-----------------------



1			15.00 -17.00	Комбинированная (сочетание теории и практики)	3	Теория БПЛА. История создания, разновидности , применение БПЛА. Виды коптеров	Кабинет цифрового и гуманитарных профилей	Педагогическое наблюдение. Опрос
2			15.00 -17.00	Комбинированная (сочетание теории и практики)	3	Основные базовые элементы коптера. Полётный контроллер. Контроллеры двигателей. Бесколлекторные и коллекторные моторы.	Кабинет цифрового и гуманитарных профилей	Педагогическое наблюдение. Опрос
3			15.00 -17.00	Комбинированная (сочетание теории и практики)	3	Правила безопасности при подготовке к полетам, управление беспилотным летательным аппаратом	Кабинет цифрового и гуманитарных профилей	Педагогическое наблюдение. Опрос
4-5			15.00 -17.00	Комбинированная (сочетание теории и практики)	6	Знакомство с квадрокоптерами Tello, Coax Клевер 4PRO. Изучение компонентов. Зарядка аккумуляторных батарей, установка. Установка, снятие защитной клетки. Замена пропеллеров	Кабинет цифрового и гуманитарных профилей	Педагогическое наблюдение. Опрос
6-7			15.00 -17.00	Комбинированная (сочетание теории и практики)	6	Рассмотрение возможных неисправностей квадрокоптера и путей устранения неисправности	Кабинет цифрового и гуманитарных профилей	Педагогическое наблюдение
8			15.00 -17.00	Комбинированная (сочетание теории и практики)	3	Теория ручного визуального пилотирования. Техника безопасности при лётной эксплуатации коптеров	Кабинет цифрового и гуманитарных профилей	Педагогическое наблюдение
9-10			15.00 -17.00	Комбинированная (сочетание теории и практики)	6	Первый взлет. Зависание на малой высоте. Привыкание к пульту управления.	Кабинет цифрового и гуманитарных профилей	Педагогическое наблюдение
11-12			15.00 -17.00	Комбинированная	6	Необходимость карты в современном	Кабинет	Педагогическое

				я (сочетание теории и практики)		мире. Сферы применения, перспективы использования карт.	цифрового и гуманитарных профилей	наблюдение
13			15.00 -17.00	Комбинированная (сочетание теории и практики)	3	Векторные данные на картах. Знакомство с веб-ГИС. Цвет как атрибут карты. Знакомство с картографическими онлайн-сервисами.	Кабинет цифрового и гуманитарных профилей	Педагогическое наблюдение
14-16			15.00 -17.00	Комбинированная (сочетание теории и практики)	9	Полёты на коптере. Взлет. Висение. Полёт в зоне пилотажа. Вперед-назад, влево—вправо. Посадка	Кабинет цифрового и гуманитарных профилей	Педагогическое наблюдение
17-18			15.00 -17.00	Комбинированная (сочетание теории и практики)	6	Полёты на коптере.	Кабинет цифрового и гуманитарных профилей	Педагогическое наблюдение
19-20			15.00 -17.00	Комбинированная (сочетание теории и практики)	6	Полёт по кругу, с удержанием и изменением высоты. Посадка	Кабинет цифрового и гуманитарных профилей	Педагогическое наблюдение
21			15.00 -17.00	Комбинированная (сочетание теории и практики)	3	История фотографии. Фотография как способ изучения окружающего мира.	Кабинет цифрового и гуманитарных профилей	Педагогическое наблюдение
22-23			15.00 -17.00	Комбинированная (сочетание теории и практики)	6	Характеристики фотоаппаратов. Получение качественного фотоснимка.	Кабинет цифрового и гуманитарных профилей	Педагогическое наблюдение
24-26			15.00 -17.00	Комбинированная (сочетание теории и	9	Создание сферических панорам. Основные понятия. Необходимое оборудование. Техника съёмки	Кабинет цифрового и гуманитарных	Педагогическое наблюдение

				практики)		сферических панорам различной аппаратурой.	профилей	
27-29			15.00 -17.00	Комбинированная (сочетание теории и практики)	9	Создание сферических панорам. Сшивка полученных фотографий. Коррекция и ретушь панорам.	Кабинет цифрового и гуманитарных профилей	Педагогическое наблюдение
30-31			15.00 -17.00	Комбинированная (сочетание теории и практики)	6	Полёты на коптере. Взлет. Полеты по заданной траектории, с разворотом, изменением высоты, преодолением препятствий . Посадка.	Кабинет цифрового и гуманитарных профилей	Педагогическое наблюдение
32-34			15.00 -17.00	Комбинированная (сочетание теории и практики)	9	Полет с использованием функции удержания высоты и курса. Производство аэрофотосъемки	Кабинет цифрового и гуманитарных профилей	Педагогическое наблюдение
35			15.00 -17.00	Комбинированная (сочетание теории и практики)	3	Итоговое занятие	Кабинет цифрового и гуманитарных профилей	Педагогическое наблюдение

### Структура планируемых результатов

Планируемые результаты опираются на ведущие целевые установки, отражающие основной, сущностный вклад каждой изучаемой программы в развитие личности, обучающихся, их способностей.

В структуре планируемых результатов выделяются следующие группы:

1. Личностные результаты освоения основной образовательной программы представлены в соответствии с группой личностных результатов.
2. Метапредметные результаты освоения основной образовательной программы представлены в соответствии с подгруппами универсальных учебных действий.

3. Предметные результаты освоения основной образовательной программы представлены в соответствии с группами результатов учебного предмета.

#### Личностные результаты

*Программные требования к уровню воспитанности (личностные результаты):*

- сформированность внутренней позиции обучающегося, эмоционально-положительное отношение обучающегося к школе, ориентация на познание нового;
- ориентация на образец поведения «хорошего ученика»;
- сформированность самооценки, включая осознание своих возможностей в учении, способности адекватно судить о причинах своего успеха/неуспеха в учении; умение видеть свои достоинства и недостатки, уважать себя и верить в успех;
- сформированность мотивации к учебной деятельности;
- знание моральных норм и сформированность морально-этических суждений, способность к решению моральных проблем на основе координации различных точек зрения, способность к оценке своих поступков и действий других людей с точки зрения соблюдения/нарушения моральной нормы.

*Программные требования к уровню развития:*

- сформированность пространственного мышления, умение видеть объём в плоских предметах;
- умение обрабатывать и систематизировать большое количество информации;
- сформированность креативного мышления, понимание принципов создания нового продукта;
- сформированность усидчивости, многозадачности;

– сформированность самостоятельного подхода к выполнению различных задач, умение работать в команде, умение правильно делегировать задачи.

### Метапредметные результаты

#### География

Выпускник научится:

- выбирать источники географической информации (картографические, статистические, текстовые, видео- и фотоизображения, компьютерные базы данных), адекватные решаемым задачам;
- ориентироваться в источниках географической информации (картографические, статистические, текстовые, видео- и фотоизображения, компьютерные базы данных): находить и извлекать необходимую информацию; определять и сравнивать качественные и количественные показатели, характеризующие географические объекты, процессы и явления, их положение в пространстве по географическим картам разного содержания и другим источникам; выявлять недостающую, взаимодополняющую и/или противоречивую географическую информацию, представленную в одном или нескольких источниках;
- представлять в различных формах (в виде карты, таблицы, графика, географического описания) географическую информацию, необходимую для решения учебных и практико-ориентированных задач.

Выпускник получит возможность научиться:

- моделировать географические объекты и явления;
- приводить примеры практического использования географических знаний в различных областях деятельности.

#### Статистика и теория вероятностей

Выпускник научится:

- представлять данные в виде таблиц, диаграмм;
- читать информацию, представленную в виде таблицы, диаграммы.

В повседневной жизни и при изучении других предметов выпускник сможет:

- извлекать, интерпретировать и преобразовывать информацию, представленную в таблицах и на диаграммах, отражающую свойства и характеристики реальных процессов и явлений.

Наглядная геометрия

Геометрические фигуры

Выпускник научится:

- оперировать на базовом уровне понятиями: фигура, точка, отрезок, прямая, луч, ломаная, угол, многоугольник, треугольник и четырёхугольник, прямоугольник и квадрат, окружность и круг, прямоугольный параллелепипед, куб, шар. Изображать изучаемые фигуры от руки и с помощью линейки и циркуля.

В повседневной жизни и при изучении других предметов выпускник сможет:

- решать практические задачи с применением простейших свойств фигур.

Измерения и вычисления

Выпускник научится:

- выполнять измерение длин, расстояний, величин углов с помощью инструментов для измерений длин и углов.

Физика

Выпускник научится:

- соблюдать правила безопасности и охраны труда при работе с учебным и лабораторным оборудованием;
- понимать принципы действия машин, приборов и технических устройств, условия их безопасного использования в повседневной жизни;
- использовать при выполнении учебных задач научно-популярную литературу о физических явлениях, справочные материалы, ресурсы интернета.

## Информатика

Выпускник научится:

- различать виды информации по способам её восприятия человеком и по способам её представления на материальных носителях;
- приводить примеры информационных процессов (процессов, связанных с хранением, преобразованием и передачей данных) в живой природе и технике;
- классифицировать средства ИКТ в соответствии с кругом выполняемых задач.

## Математические основы информатики

Выпускник получит возможность:

- познакомиться с примерами математических моделей и использованием компьютеров при их анализе; понять сходства и различия между математической моделью объекта и его натурной моделью, между математической моделью объекта/явления и словесным описанием.

## Использование программных систем и сервисов

Выпускник научится:

- классифицировать файлы по типу и иным параметрам;
- выполнять основные операции с файлами (создавать, сохранять, редактировать, удалять, архивировать, «распаковывать» архивные файлы).

Выпускник овладеет (как результат применения программных систем и интернет-сервисов в данном курсе и во всём образовательном процессе):

- навыками работы с компьютером; знаниями, умениями и навыками, достаточными для работы с различными видами программных систем и интернет-сервисов (файловые менеджеры, текстовые редакторы, электронные таблицы, браузеры, поисковые системы, словари, электронные энциклопедии); умением описывать работу этих систем и сервисов с использованием соответствующей терминологии;
- различными формами представления данных (таблицы, диаграммы, графики и т. д.);
- познакомиться с программными средствами для работы с аудиовизуальными данными и соответствующим понятийным аппаратом.

Выпускник получит возможность (в данном курсе и иной учебной деятельности):

- практиковаться в использовании основных видов прикладного программного обеспечения (редакторы текстов, электронные таблицы, браузеры и др.);
- познакомиться с примерами использования математического моделирования в современном мире;
- познакомиться с постановкой вопроса о том, насколько достоверна полученная информация, подкреплена ли она доказательствами подлинности (пример: наличие электронной подписи); познакомиться с возможными подходами к оценке достоверности информации (пример: сравнение данных из разных источников);
- познакомиться с примерами использования ИКТ в современном мире;
- получить представления о роботизированных устройствах и их использовании на производстве и в научных исследованиях.

Технология

Результаты, заявленные образовательной программой «Технология» по блокам содержания

Формирование технологической культуры и проектно-технологического мышления обучающихся



Выпускник научится:

- следовать технологии, в том числе в процессе изготовления субъективно нового продукта;
- оценивать условия применимости технологии, в том числе с позиций экологической защищённости;
- прогнозировать по известной технологии выходы (характеристики продукта) в зависимости от изменения входов/параметров/ресурсов, проверять прогнозы опытно-экспериментальным путём, в том числе самостоятельно планируя такого рода эксперименты;
- в зависимости от ситуации оптимизировать базовые технологии (затратность — качество), проводить анализ альтернативных ресурсов, соединять в единый план несколько технологий без их видоизменения для получения сложносоставного материального или информационного продукта;
- проводить оценку и испытание полученного продукта;
- проводить анализ потребностей в тех или иных материальных или информационных продуктах;
- описывать технологическое решение с помощью текста, рисунков, графического изображения;
- анализировать возможные технологические решения, определять их достоинства и недостатки в контексте заданной ситуации;
- проводить и анализировать разработку и/или реализацию прикладных проектов, предполагающих:
- определение характеристик и разработку материального продукта, включая его моделирование в информационной среде (конструкторе), встраивание созданного информационного продукта в заданную оболочку,
- изготовление информационного продукта по заданному алгоритму в заданной оболочке;
- проводить и анализировать разработку и/или реализацию технологических проектов, предполагающих:

- оптимизацию заданного способа (технологии) получения требуемого материального продукта (после его применения в собственной практике),
- разработку (комбинирование, изменение параметров и требований к ресурсам) технологии получения материального и информационного продукта с заданными свойствами;
- проводить и анализировать разработку и/или реализацию проектов, предполагающих:
  - планирование (разработку) материального продукта в соответствии с задачей собственной деятельности (включая моделирование и разработку документации),
  - планирование (разработку) материального продукта на основе самостоятельно проведённых исследований потребительских интересов.

Выпускник получит возможность научиться:

- выявлять и формулировать проблему, требующую технологического решения;
- модифицировать имеющиеся продукты в соответствии с ситуацией/заказом/потребностью/задачей деятельности и в соответствии с их характеристиками разрабатывать технологию на основе базовой технологии;
- технологизировать свой опыт, представлять на основе ретроспективного анализа и унификации деятельности описание в виде инструкции или технологической карты.

Предметные результаты

*Программные требования к знаниям (результаты теоретической подготовки):*

- правила безопасной работы с электронно-вычислительными машинами и средствами для сбора пространственных данных;
- основные виды пространственных данных;

- составные части современных геоинформационных сервисов;
- профессиональное программное обеспечение для обработки пространственных данных;
- основы и принципы аэросъёмки;
- основы и принципы работы глобальных навигационных спутниковых систем (ГНСС);
- представление и визуализация пространственных данных для непрофессиональных пользователей;
- принципы 3D-моделирования;
- устройство современных картографических сервисов;
- представление и визуализация пространственных данных для непрофессиональных пользователей;
- дешифрирование космических изображений;
- основы картографии.

#### Список источников литературы:

1. Алмазов, И.В. Сборник контрольных вопросов по дисциплинам «Аэрофотография», «Аэросъёмка», «Аэрокосмические методы съёмки» / И.В. Алмазов, А.Е. Алтынов, М.Н. Севастьянова, А.Ф. Стеценко — М.: изд. МИИГАиК, 2006. — 35 с.
2. Баева, Е.Ю. Общие вопросы проектирования и составления карт для студентов специальности «Картография и геоинформатика» / Е.Ю. Баева — М.: изд. МИИГАиК, 2014. — 48 с.
3. Макаренко, А.А. Учебное пособие по курсовому проектированию по курсу «Общегеографические карты» / А.А. Макаренко, В.С. Моисеева, А.Л. Степанченко под общей редакцией Макаренко А.А. — М.: изд. МИИГАиК, 2014. — 55 с.
4. Верещака, Т.В. Методическое пособие по использованию топографических карт для оценки экологического состояния территории / Т.В. Верещака, Качаев Г.А. — М.: изд. МИИГАиК, 2013. — 65 с.

5. Редько, А.В. Фотографические процессы регистрации информации / А.В. Редько, Константинова Е.В. — СПб.: изд. ПОЛИТЕХНИКА, 2005. — 570 с.
6. Косинов, А.Г. Теория и практика цифровой обработки изображений. Дистанционное зондирование и географические информационные системы. Учебное пособие / А.Г. Косинов, И.К. Лурье под ред. А.М.Берлянта — М.: изд. Научный мир, 2003. — 168 с.
7. Радиолокационные системы воздушной разведки, дешифрирование радиолокационных изображений / под ред. Школьного Л.А. — изд. ВВИА им. проф. Н.Е. Жуковского, 2008. — 530 с.
8. Киенко, Ю.П. Основы космического природоведения: учебник для вузов / Ю.П. Киенко — М.: изд. Картгеоцентр — Геодезиздат, 1999. — 285 с.
9. Иванов, Н.М. Баллистика и навигация космических аппаратов: учебник для вузов — 2-е изд., перераб. и доп. / Н.М.Иванов, Л.Н. Лысенко — М.: изд. Дрофа, 2004. — 544 с.
10. Верещака, Т.В. Методическое пособие по курсу «Экологическое картографирование» (лабораторные работы) / Т.В. Верещакова, И.Е. Курбатова — М.: изд. МИИГАиК, 2012. — 29 с.
11. Иванов, А.Г. Методические указания по выполнению лабораторных работ по дисциплине «Цифровая картография». Для студентов 3 курса по направлению подготовки «Картография и геоинформатика» / А.Г. Иванов, С.А. Крылов, Г.И. Загребин — М.: изд. МИИГАиК, 2012. — 40 с.
12. Иванов, А.Г. Атлас картографических проекций на крупные регионы Российской Федерации: учебно-наглядное издание / А.Г. Иванов, Г.И. Загребин — М.: изд. МИИГАиК, 2012. — 19 с.

